


общественная организация
«Тульский переводчик для инвалидов
с нарушениями опорно-двигательной
системы»

Давыдова А.А.



УТВЕРЖДАЮ
Начальник управления культуры и туризма
администрации города Тулы



Т.Н. Столярова

2019 г.

**АКТ ОБСЛЕДОВАНИЯ
объекта социальной инфраструктуры
К ПАСПОРТУ ДОСТУПНОСТИ ОБЪЕКТА СОЦИАЛЬНОЙ ИНФРАСТРУКТУРЫ**

№ _____

МО Тула

Наименование территориального
образования Тульской области

« ____ » _____ 2019 г.

1. Общие сведения об объекте

- 1.1. Наименование (вид) объекта: объект культуры
- 1.2. Адрес объекта: 300034, г. Тула ул. Первомайская, д.26.
- 1.3. Сведения о размещении объекта:
- отдельно стоящее здание, 2 этажа, общая площадь 1342,3 кв.м.
- наличие прилегающего земельного участка (да, нет); _____ кв.м
- 1.4. Год постройки здания 1936 г., последнего капитального ремонта - .
- 1.5. Дата предстоящих плановых ремонтных работ:
текущего - , капитального - .
- 1.6. Название организации (учреждения), (полное юридическое наименование - согласно Уставу, краткое наименование): Муниципальное бюджетное учреждение дополнительного образования «Детская школа искусств им. Г. Г. Галынина» (МБУДО ДШИ им. Г.Г. Галынина).
- 1.7. Юридический адрес организации (учреждения): 300034, г. Тула, ул. Первомайская, д. 26

2. Характеристика деятельности организации на объекте

- 2.1. Сфера деятельности: образование.
- 2.2. Виды оказываемых услуг: дополнительное образование детей в сфере культуры.
- 2.3. Форма оказания услуг: на объекте.
- 2.4. Категории обслуживаемого населения по возрасту: дети
- 2.5. Категории обслуживаемых инвалидов: нет
- 2.6. Посещаемость (количество обслуживаемых в день), вместимость, пропускная способность- 120 человек.
- 2.7. Участие в исполнении ИПР инвалида, ребенка-инвалида: нет.

3. Состояние доступности объекта

- 3.1. Путь следования к объекту пассажирским транспортом
(описать маршрут движения с использованием пассажирского транспорта): автобус - 11,26, троллейбус - 4, маршру.такси - 40к, 15, 58
наличие адаптированного пассажирского транспорта к объекту: нет
- 3.2. Путь к объекту от ближайшей остановки пассажирского транспорта:
 - 3.2.1. расстояние до объекта от остановки транспорта 100 м
 - 3.2.2. время движения (пешком) 5 мин
 - 3.2.3. наличие выделенного от проезжей части пешеходного пути: да
 - 3.2.4. Перекрестки: регулируемые

- 3.2.5. Информация на пути следования к объекту: нет
 3.2.6. Перепады высоты на пути: есть
 3.2.7. Их обустройство для инвалидов на коляске: нет.

3.3. Организация доступности объекта для инвалидов - форма обслуживания

№ п/п	Категория инвалидов (вид нарушения)	Вариант организации доступности объекта (формы обслуживания)*
1.	Все категории инвалидов и МГН в том числе инвалиды:	
2	передвигающиеся на креслах-колясках	ДУ
3	с нарушениями опорно-двигательного аппарата	А
4	с нарушениями зрения	ДУ
5	с нарушениями слуха	А
6	с нарушениями умственного развития	А

* - указывается один из вариантов: "А", "Б", "ДУ", "ВНД"

3.4. Состояние доступности основных структурно-функциональных зон

№ п/п	Основные структурно-функциональные зоны	Состояние доступности, в том числе для основных категорий инвалидов*	Приложение	
			№ на плане	№ фото
1	Территория, прилегающая к зданию (участок)	ДЧ-И (К, О, Г, У)	21	21
2	Вход (входы) в здание	ДЧ-И (К, О, Г, У)	8	8
3	Путь (пути) движения внутри здания (в т.ч. пути эвакуации)	ДЧ-И (О, Г, У)	9	9-18
4	Зона целевого назначения здания (целевого посещения объекта)	ДЧ-И (К, О, Г, У)	22-24	22-24
5	Санитарно-гигиенические помещения	ДЧ-И (О, Г, У)	19-20	19-20
6	Система информации и связи (на всех зонах)	ДЧ-И (К, О, Г, У)		
7	Пути движения к объекту (от остановки транспорта)	ДЧ-И (О, Г, У)	1-8	1-8
8	Все зоны и участки			

*Указывается: ДП-В - доступно полностью всем; ДП-И (К, О, С, Г, У) - доступно полностью избирательно (указать категории инвалидов); ДЧ-В - доступно частично всем; ДЧ-И (К, О, С, Г, У) - доступно частично избирательно (указать категории инвалидов); ДУ - доступно условно, ВНД - недоступно

3.5. ИТОГОВОЕ ЗАКЛЮЧЕНИЕ о состоянии доступности ОСИ:

объект доступен с доработками:

-убрать перепады в асфальтовом покрытии на пути движения к объекту от остановки

транспорта, нанесение разметки «пешеходного перехода»;
 -нанесение сигнальной разметки перед дверью;
 -оборудовать объект тактильными информационными табличками.

4. Управленческое решение (проект)

4.1. Рекомендации по адаптации основных структурных элементов объекта:

№ п/п	Основные структурно-функциональные зоны объекта	Рекомендации по адаптации объекта (вид работы)*
1	Территория, прилегающая к зданию (участок)	текущий ремонт
2	Вход (входы) в здание	текущий ремонт
3	Путь (пути) движения внутри здания (в т.ч. пути эвакуации)	текущий ремонт
4	Зона целевого назначения здания (целевого посещения объекта)	текущий ремонт
5	Санитарно-гигиенические помещения	текущий ремонт
6	Система информации на объекте (на всех зонах)	текущий ремонт
7	Пути движения к объекту (от остановки транспорта)	текущий ремонт
8	Все зоны и участки	

* - указывается один из вариантов (видов работ): не нуждается; ремонт (текущий, капитальный); индивидуальное решение с ТСР; технические решения невозможны - организация альтернативной формы обслуживания

4.2. Период проведения работ _____
 в рамках исполнения _____
 (указывается наименование документа: программы, плана)

4.3. Ожидаемый результат (по состоянию доступности) после выполнения работ по адаптации 1 этаж полностью доступен
 Оценка результата исполнения программы, плана (по состоянию доступности)

4.4. Для принятия решения требуется, не требуется (нужное подчеркнуть):

4.4.1. согласование на Комиссии _____

(наименование Комиссии по координации деятельности в сфере обеспечения доступной среды жизнедеятельности для инвалидов и других МГН)

4.4.2. согласование работ с надзорными органами (в сфере проектирования и строительства, архитектуры, охраны памятников, другое - указать)

4.4.3. техническая экспертиза; разработка проектно-сметной документации;

4.4.4. согласование с вышестоящей организацией (собственником объекта);

4.4.5. согласование с общественными организациями инвалидов _____;

4.4.6. другое _____.

Имеется заключение уполномоченной организации о состоянии доступности объекта (наименование документа и выдавшей его организации, дата), прилагается

4.7. Информация может быть размещена (обновлена) области на Карте доступности Тульской области _____

(наименование сайта, портала)

5. Особые отметки

ПРИЛОЖЕНИЯ:

Результаты обследования:

- | | |
|--|---------|
| 1. Территории, прилегающей к объекту | на 1 л. |
| 2. Входа (входов) в здание | на 2 л. |
| 3. Путей движения в здание | на 1 л. |
| 4. Зоны целевого назначения объекту | на 1 л. |
| 5. Санитарно-гигиенических помещений | на 1 л. |
| 6. Системы информации (и связи) на объекте | на 1 л. |

Результаты фотофиксации на объекте на 36 л.

Позэтажные планы, паспорт БТИ на 5 л.

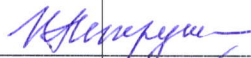
Другое (в том числе дополнительная информация о путях движения к объекту) 1 л.

Руководитель рабочей группы
заместитель начальника управления


(подпись)


О.В. Масальская

Члены рабочей группы:
референт отдела культуры и туризма




И.А. Петрушенко

референт отдела культуры и туризма




О.Г. Шаталова

консультант отдела культуры и туризма




И.В. Щупушкина

представитель учреждения
заместитель директора по АХР



С.А. Данилова

представитель лиц с ограниченными возможностями здоровья



Управленческое решение согласовано " ____ " _____ 20 __ г.

(протокол № _____)

Комиссией

(название) _____